



**КОМИТЕТ ИМУЩЕСТВЕННЫХ ОТНОШЕНИЙ  
АДМИНИСТРАЦИИ ПЕРМСКОГО МУНИЦИПАЛЬНОГО ОКРУГА**

**РЕШЕНИЕ**  
о размещении объектов № 2952

Пермский край  
Пермский округ

30.09.2024

Комитет имущественных отношений администрации Пермского муниципального округа разрешает Акционерному обществу «Газпром газораспределение Пермь» (ИНН 5902183841, ОГРН 1025900512670, почтовый адрес: 614000, г. Пермь, ул. Петропавловская, 43)

размещение объекта «Газопровод давлением до 1.2 Мпа, для размещения которого не требуется разрешения на строительство»

на землях государственная собственность на которые не разграничена.

на срок 1 год


Местоположение: расположенных по адресу: Пермский край, м.о. Пермский, д. Устиново, ул. Лесная, к дому 7 (кад №59:32:0000000:14196)

Приложение: схема предполагаемых к использованию земель или части земельного участка.

Особые условия использования:

- 1) При размещении газопровода учесть параметры ширины проезда улично-дорожной сети, во избежание сужения полосы отвода дороги.
- 2) При условии получения разрешения на производство земляных работ.

Заместитель председателя комитета

  
(подпись, печать)

  
М.В. Королева

## Схема предполагаемых к использованию земель или части земельного участка

Объект: Газопровод давлением до 1,2 Мпа, для размещения которого не требуется разрешения на строительство

Местоположение: расположенных по адресу: Пермский край, м.о. Пермский, д. Устиново, ул. Лесная, к дому 7 (кад №59:32:0000000:14196)

Каталог координат, м

Площадь земель или части земельного участка, кв.м.: 1505


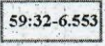






Категория земель: земли населенных пунктов

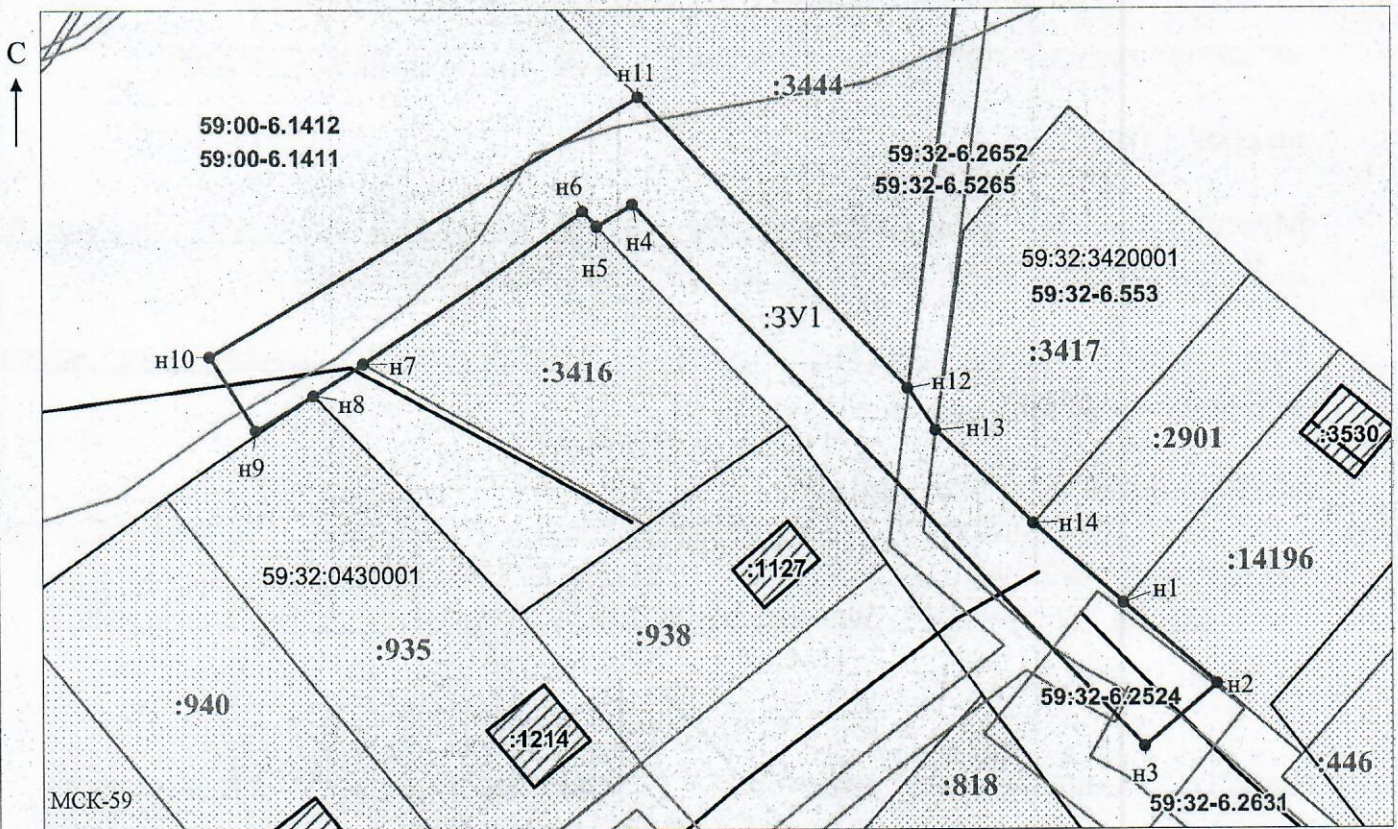
Вид разрешенного использования: -

Описание границ смежных землепользователей:  
 От точки н1 до точки н2 - земельный участок с кадастровым номером 59:32:0000000:14196  
 От точки н2 до точки н5 - земли общего пользования  
 От точки н5 до точки н7 - земельный участок с кадастровым номером 59:32:3420001:3416  
 От точки н7 до точки н11 - земли общего пользования  
 От точки н11 до точки н12 - земельный участок с кадастровым номером 59:32:3420001:3444  
 От точки н12 до точки н13 - земли общего пользования  
 От точки н13 до точки н14 - земельный участок с кадастровым номером 59:32:3420001:3417  
 От точки н14 до точки н1 - земельный участок с кадастровым номером 59:32:3420001:2901

№ точки границы	X	Y
н1	506870.80	2229695.80
н2	506860.81	2229707.33
н3	506852.95	2229698.39
н4	506920.08	2229635.22
н5	506917.41	2229630.78
н6	506919.21	2229629.07
н7	506900.52	2229601.97
н8	506896.43	2229595.89
н9	506892.01	2229588.70
н10	506901.42	2229583.01
н11	506933.38	2229635.97
н12	506897.22	2229669.25
н13	506891.88	2229672.72
н14	506880.34	2229684.71
н1	506870.80	2229695.80

### Условные обозначения:

- |   |   |   |  |
|---|---|---|--|
|    | - предполагаемый участок земель, на которых планируется размещение объекта              |    | - зоны с особыми условиями использования территории, сведения о которых внесены в ЕГРН |
|    | - границы и номер земельного участка, сведения о которых внесены в ЕГРН                 |    | - обозначение запрашиваемого земельного участка  |
|   | - границы и номер объекта капитального строительства, сведения о которых внесены в ЕГРН |  | - характерная точка границ земель или части земельного участка                         |
|  | - граница кадастрового квартала   |  | - номер кадастрового квартала  |



Масштаб 1:900

Заявитель: \_\_\_\_\_ / Офишкина И.В.  
 МП \_\_\_\_\_ (подпись, расшифровка подписи)

(для юридических лиц и индивидуальных предпринимателей)